









**Legenda:**

-  granica čestice definirana temeljem geodetske izmjere uz primjenu Smjernica za korištenje i prijenos podataka katastarskih evidencija na teren – HKOIG listopad 2023.
-  stanje katastarskog plana ucrtano metodom preklopa.
-  \*915 oznake katastarski čestica
-  linija srednje više viske vode H=0.149m
-  linija udaljena 6m od linje sredne više visoke vode
-  0.77 visina terena HVR571 (m)
-  detalj

**K.O. LUMBARDA**  
**MJERILO 1 : 200**

 Granica pomorskog dobra

GRANICU POMORSKOG DOBRA UCRTAO: svibanj 2026  
 STJEPAN GRMOLJEZ DIPL. ING. GEOD.