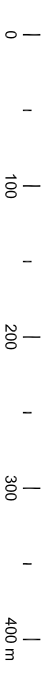


DOPUNA PROSTORNOG PLANA UREĐENJA OPĆINE LUMBARDA

Kartografski prikaz br. 4-2 GRADEVINSKA PODRUČJA I PODRUČJA POSEBNIH
UVJETA KORIŠTENJA

Mjerilo 1 : 5 000



15

Obuhvat PPUO Lumbarda:
teritorijalne i statističke granice

Zaštićeno obalno područje mora (ZOP)

GRANICA OBUHVATA PPUO LUMBARDA /
GRANICA OPĆINE LUMBARDA

GRANICA PODRUČJA UNUTAR ZOP-a,
1000 m OD OBALNE CRTE NA OTOKU

Gradjevinska područja

GRANICA GRADEVINSKOG PODRUČJA

Namijena površina unutar
gradjevinskog područja naselja

MJEŠOVITA NAMJENA

Namijena površina unutar izdvojenih
gradjevinskih područja (zvan naselja)

NEUREĐENO NEIZGRADENO
GRADEVINSKO PODRUČJE

GOSPODARSKA NAMJENA - PROIZVODNA
I2 - pretežito zanatska

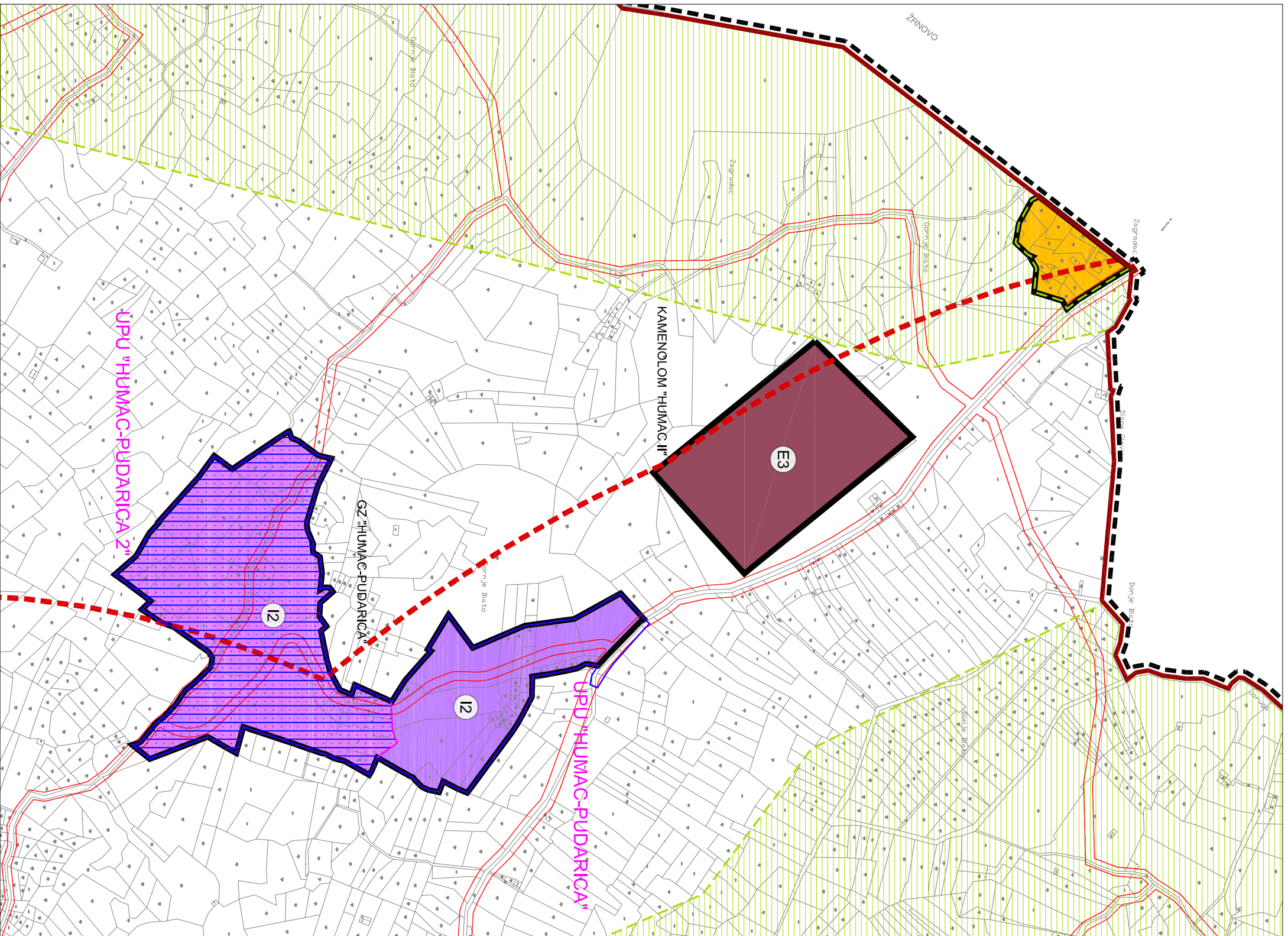
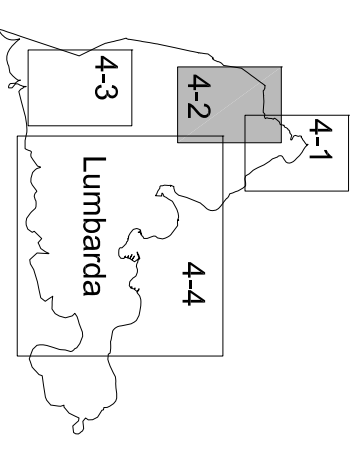
POVRŠINA ZA ISKORIŠTAVANJE
MINERALNIH SIROVINA
E3 - kamenolom

Područja posebnih uvjeta korištenja

OBUHVAT OBAVEZNE IZRADE
URBANISTIČKIH PLANOVA UREĐENJA

Cestovni promet

PLANSKI KORIDOR CESTE



Zemljište: DUBROVAČKO-KRŠETIJSKA	Općina: LUMBARDA	Odlike predstavničkog tijela o izradi prostornog plana: Odlike o izradi dopune Prostornog plana uređenja Općine Lumbarda (Službeni glasnik Općine Lumbarda 04/15)	Odlike predstavničkog tijela o donošenju plana: Odlike o donošenju dopune Odlike o donošenju Prostornog plana uređenja Općine Lumbarda (Službeni glasnik Općine Lumbarda 10/15)
Naziv prostornog plana: DOPUNA PROSTORNOG PLANA UREĐENJA OPĆINE LUMBARDA		Jama rasprave - datum objave: -----	Jamni uvid odzvat: -----
Naziv kartografskog prikaza: GRADEVINSKA PODRUČJA I PODRUČJA POSEBNIH UVJETA KORIŠTENJA	Mjerna kartografskog prikaza: 1 : 5 000	Pecati tijela odgovornog za provođenje javne rasprave: -----	Odbor odgovorna za provođenje javne rasprave: -----
Broj kartografskog prikaza: 4-2		Suglasnost na plan prema članku 108. Zakona o prostornom uređenju (Narodne novine 153/13): Masa: 350x271x5-1147; u tisku: 53x05x15x5; od 20. listopada 2015. godine	Predsjednik predstavničkog tijela: IVAN BAZIČKA, ing.
Sveučilište u Zagrebu, Arhitektonski fakultet ZAVOD ZA URBANIZAM, PROSTORNO PLANIRANJE I PEJZAŽNU ARHITEKTURU Zagreb, Kačkova 26; tel/fax: (01) 4639 294; http://www.arhitekt.hr		Pecati predstavničkog tijela: -----	
Predsjednik Zavoda: Prof. dr. sc. JESENKO HORVAT, dip.l. ing. arh.		Pecati nadležnog tijela: -----	
Odgovorni voditelj: Prof. dr. sc. KRUNOSLAV ŠMIT, dip.l. ing. arh.			
Pecati pravne osobe/tijela koje je izradio plan: Sveučilište u Zagrebu: Prof. dr. sc. OLEG GRIGURČIĆ, dip.l. ing. arh., dip.l. ing. sum. Prof. dr. sc. KRUNOSLAV ŠMIT, dip.l. ing. arh. INOVA VIDOVIĆ, dip.l. ing. arh. INOVA JERKOVIĆ, dip.l. ing. arh. MARKO JAKELIĆ, ing. arh. SLAVEN LETIČA, mag. ing. arh.			
Pecati imenitih izraditelja: Prof. dr. sc. OLEG GRIGURČIĆ, dip.l. ing. arh., dip.l. ing. sum. Prof. dr. sc. KRUNOSLAV ŠMIT, dip.l. ing. arh. INOVA VIDOVIĆ, dip.l. ing. arh. INOVA JERKOVIĆ, dip.l. ing. arh. MARKO JAKELIĆ, ing. arh. SLAVEN LETIČA, mag. ing. arh.			
Pecati odgovornog voditelja: Prof. dr. sc. MILJENKO HAMAN, dip.l. ing. grad. M. sc. IVO BRZOVIĆ, dip.l. ing. prom. DEANKA HRJANI, dip.l. inž.			