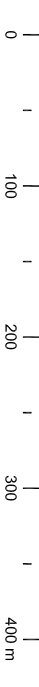


DOPUNA PROSTORNOG PLANA UREĐENJA OPĆINE LUMBARDA

Kartografski prikaz br. 4-1 GRADEVINSKA PODRUČJA I PODRUČJA POSEBNIH
UVJETA KORIŠTENJA

Mjerilo 1 : 5 000



1 s

Obuhvat PPUO Lumbarda:
teritorijalne i statističke granice

Zaštićeno obalno područje mora (ZOP)

--- GRANICA OBUHVATA PPUO LUMBARDA /
/ GRANICA OPĆINE LUMBARDA

OBALNA LINIJA
KAKVA SE VIDI NA KATASTRU

Gradjevinska područja

--- LINIJE 70 I 100 m
UDALJENE OD OBALNE LINIJE

GRANICA GRADEVINSKOG PODRUČJA

--- GRANICA ZAŠTIĆENOG OBALNOG
PODRUČJA MORA (ZOP-a)

Namjena površina unutar
gradjevinskog područja naselja

--- GRANICA PODRUČJA UNUTAR ZOP-a,
1000 m OD OBALNE CRTE NA OTOKU

MJEŠOVITA NAMJENA

NEUREĐENO NEIZGRADENO
GRADEVINSKO PODRUČJE

Područja posebnih uvjeta korištenja

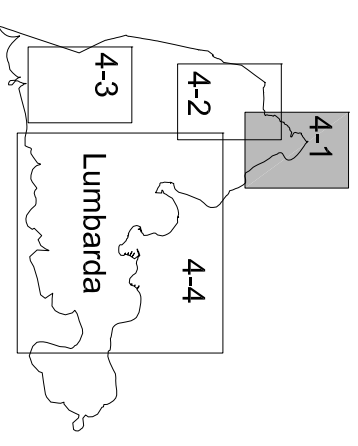
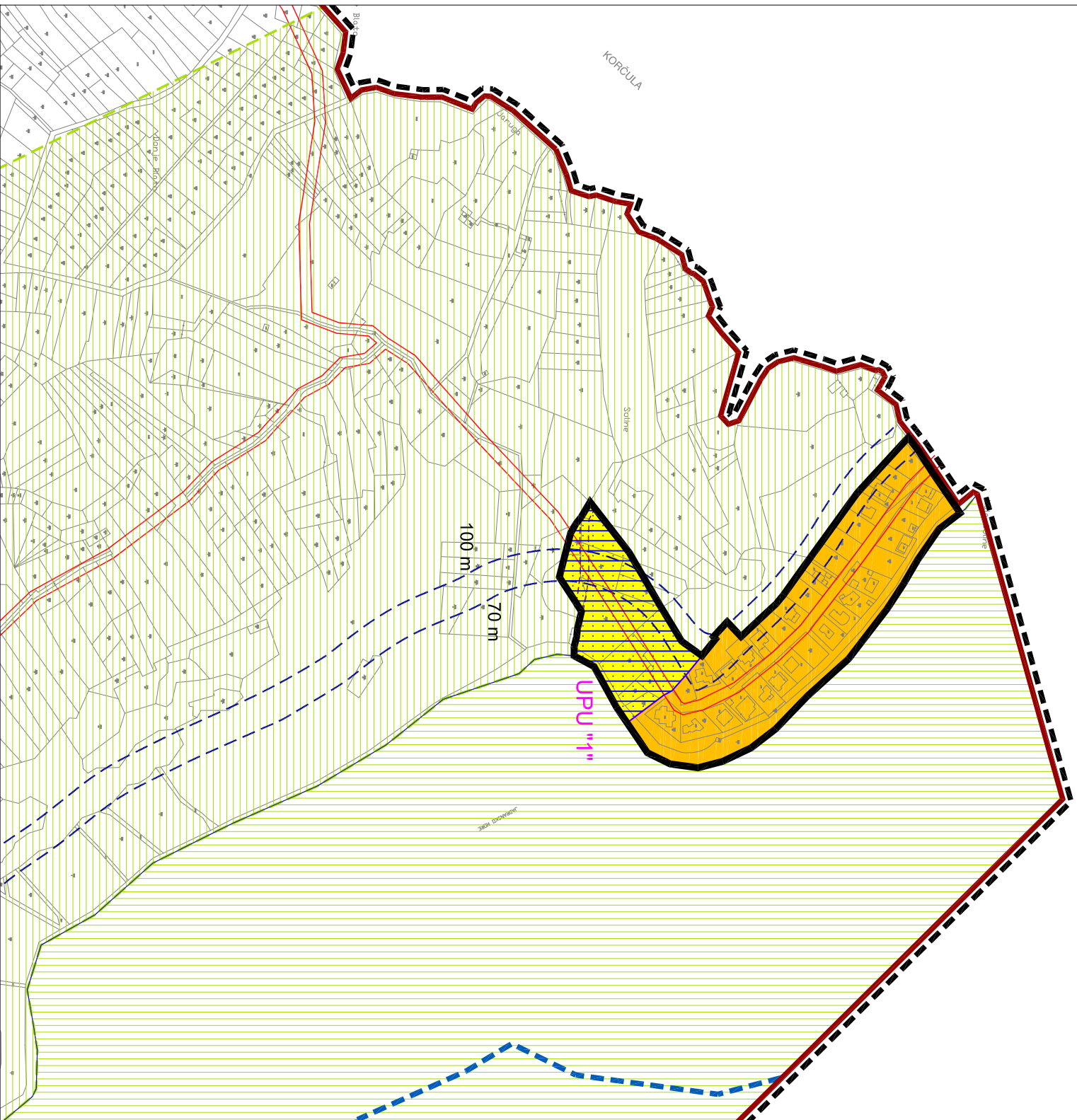
OBUHVAAT OBAVEZNE IZRADE
URBANISTIČKIH PLANOVA UREĐENJA

Cestovni promet

PLANSKI KORIDOR CESTE

Odvodnja oborinskih voda

KORIDOR ODVODNOG KANALA
OBORINSKE VODE "DONJE BLATO"



Zemljište: DUBROVAČKO-NERETVANSKA	Općina: LUMBARDA		
Naziv prostornog plana: DOPUNA PROSTORNOG PLANA UREĐENJA OPĆINE LUMBARDA GRADEVINSKA PODRUČJA I PODRUČJA POSEBNIH UVJETA KORIŠTENJA			
Naziv kartografskog prikaza: 4-1	Mjerna kartografska prikaza: 1 : 5 000		
Broj kartografskog prikaza: 4-1	Mjerna kartografska prikaza: 1 : 5 000		
Sveučilište u Zagrebu, Arhitektonski fakultet ZAVOD ZA URBANIZAM, PROSTORNO PLANIRANJE I PEJZAŽNU ARHITEKTURU Zagreb, Kačićeva 26, tel/fax: (01) 4639 294; http://www.arhitekt.hr			
Prostorni Zavod: Prof. dr. sc. JESENKO HORVAT, dip.l. ing. arh.	Odgovorni voditelj: Prof. dr. sc. KRUNOSLAV ŠMIT, dip.l. ing. arh.		
Sveučilišni tim i izraditelji: Prof. dr. sc. OLEG GRIGURJEVIĆ, dip.l. ing. arh., dip.l. ing. sum. Prof. dr. sc. KRUNOSLAV ŠMIT, dip.l. ing. arh. IROVAJE VIDOVIC, dip.l. ing. arh. INOVA, JERKOVIĆ, dip.l. ing. arh. MARKO JAKELIĆ, ing. arh. SLAVEN LETICA, mag. ing. arh.		Doc. dr. sc. MILJENKO HAMAN, dip.l. ing. grad. M. sc. IVO BRZOZIĆ, dip.l. ing. prom. DEANKA HRJANI, dip.l. arh.	
Pečat pravne osobe/tijela koje je izradio plan:		Pečat odgovornog voditelja:	
Suglasnost na plan prema članku 108. Zakona o prostornom uređenju (Narodne novine 153/13): Mkta: 59-02/15-1147; ur. broj: 531-05-154; od 20. listopada 2015. godine		Pečat tijela odgovornog za provedbu javne rasprave:	
Predsjednik predstavničkog tijela: IVAN BAZIČKA, ing.		Pečat nadležnog tijela:	